


KAJAANI HALLIN TIE, AJORATA 6,0
KATULUOKKA 5

Koord. ETRS_GK27(Euref) ja Korkeusj. N2000



KAJAANIN KAUPUNKI
YMPÄRISTÖTEKNINEN TOIMIALA
ALUESUUNNITTELU

PI 133, 87101 Kajaani, puh. 08-61551

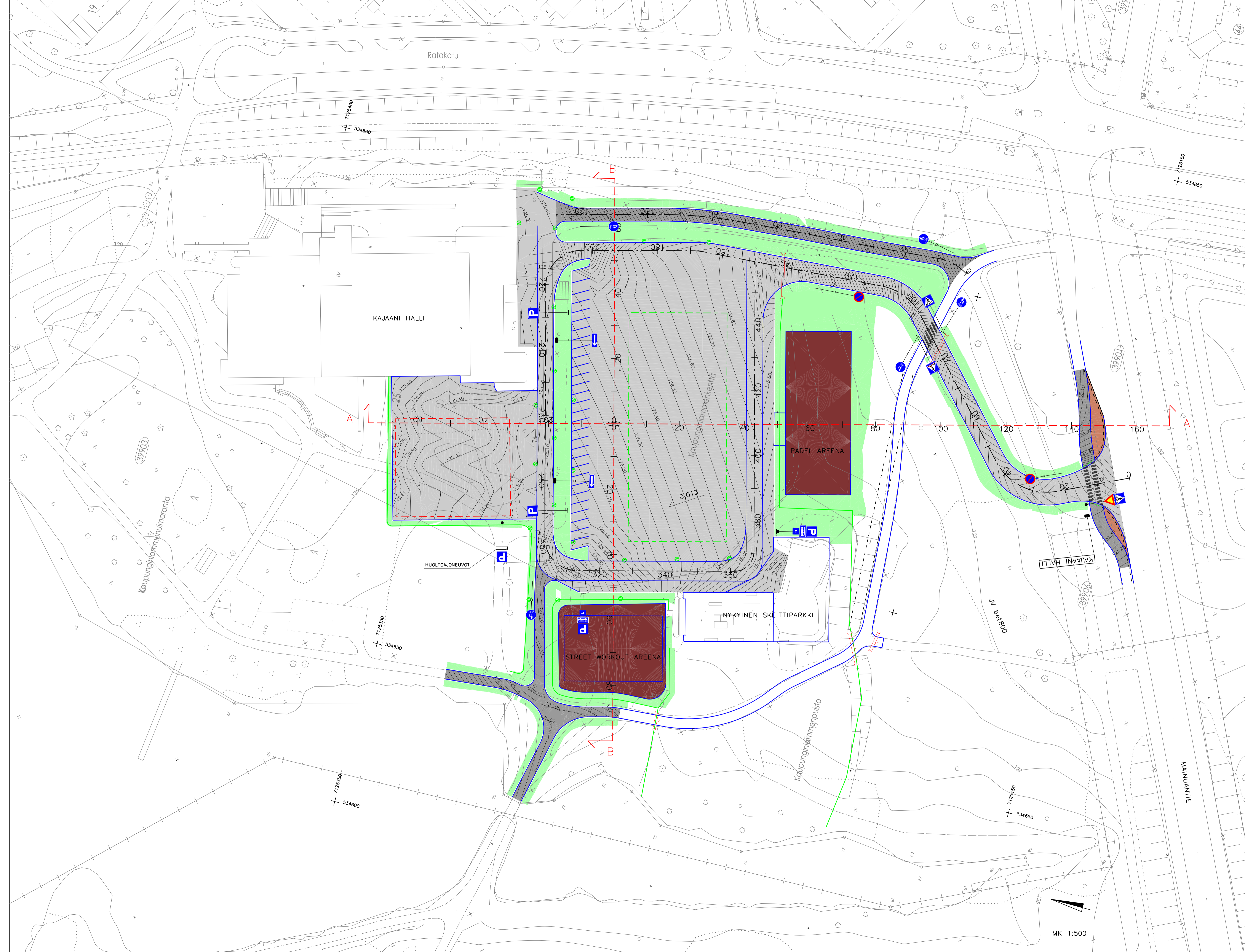
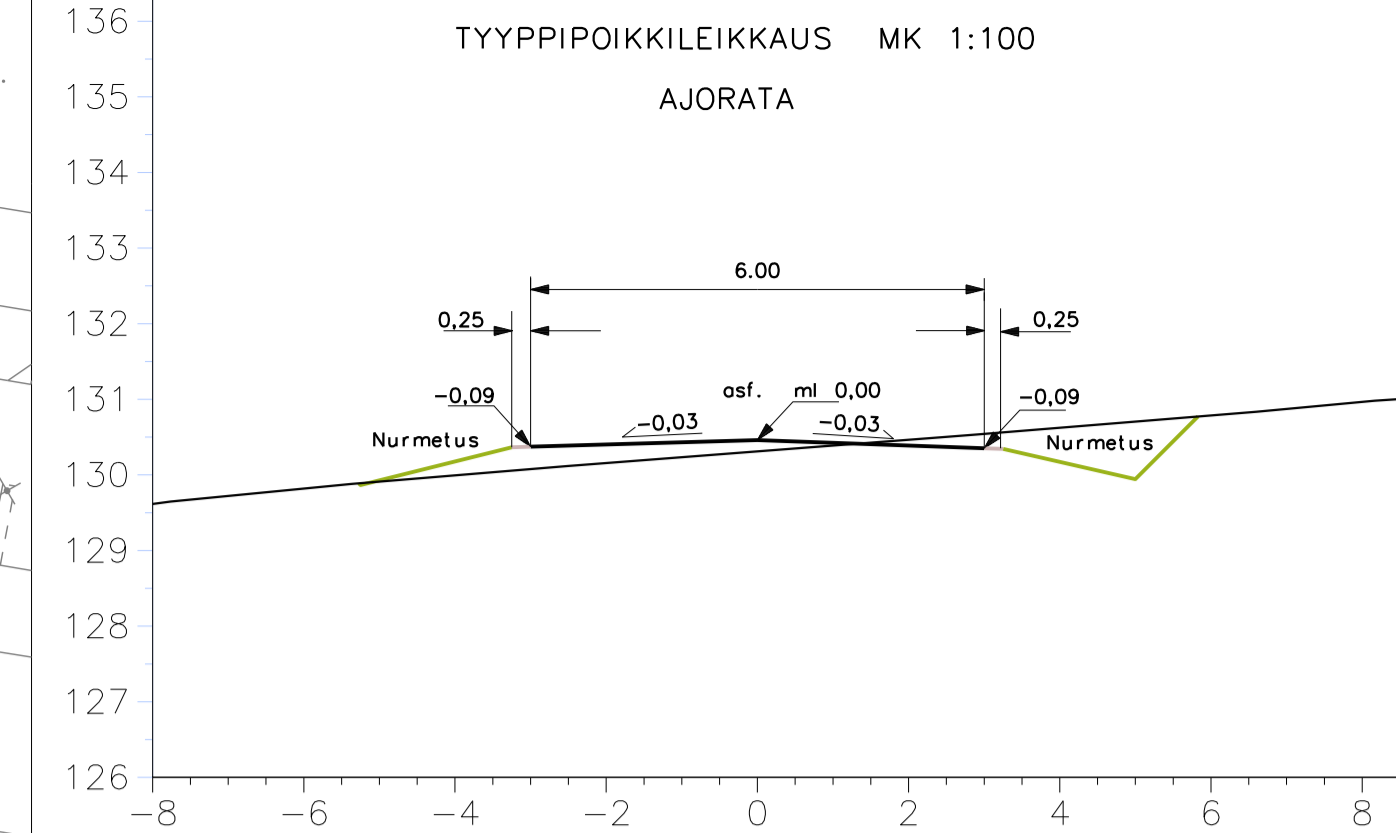
Nro	17-15-2	Pvm	22.12.2017
Laatinut	KIMMO MURSU		
Tarkastanut	ANU ELEVING		
Hyväksynyt	JARI KAUPPINEN		

Nimi: **KAUPUNGINLAMMEN MONITOIMIKENTTÄ**
PUISTOSUUNNITELMA

Sisältö: **PITUUSLEIKKAUS (katugeometria)**
AJORATA MK 1:1000/1:100


Hyväksytty viranhaltijapäätöksellä 2.1.2018 § 2

JKa
Jari Kauppinen



- Muunneltava pelikenttäalue
 - Katusäilykenttä
 - Katukoris
 - ym. pelejä
- Muunneltava pelikenttäalue
 - Katukoris
- Päälyste AB 22/125
- Päälyste AB 11/100
- Pelikenttien pinnoite kivituhka
- Nurmetus A2-luokka
- kenttäkiveys
- Hulevesien pintakuivatuskaivo

Koord. ETRS GK27 (Euref) ja Korkeusj. N2000

 <p>KAJAANIN KAUPUNKI YMPÄRISTÖTEKNINEN TOIMIALA</p> <p>ALUESUUNNITTELU Pi 133, 87101 Kajaani, puh. 08-61551</p>	Nro	17-15-1	Pvm	22.12.2017
	Loatinut	KIMMO MURSU		
	Tarkastanut	ANU FLEVING		
	Hyväksynyt	JARI KAUPPINEN		
Nimi				
KAUPUNGINLAMMEN MONITOIMIKENTTÄ PUISTOSUUNNITELMA				
Sisältö			MK 1:500	
Hyväksytty viranhaltijapäätöksellä 2.1.2018 § 2				
				JKa Suunnittelusuunnitelmän Jari Kauppinen

MK 1:500